




2. Tektur vom 27.07.2018 zu den Planfeststellungsunterlagen		Datum	Name
bearbeitet		Juli 2018	Reischl/Holzmann
gezeichnet		Juli 2018	Kränzlein
geprüft	Sachgebiet 13	Juli 2018	Müssig
	Abteilung 1	Juli 2018	Willschek
Nr.	Änderung gegenüber der Planfassung vom 24.04.2017		
1	Änderung der Ausgleichs- und Ersatzmaßnahmen		

1. Tektur vom 24.04.2017 zu den Planfeststellungsunterlagen		Datum	Name
bearbeitet		April 2017	Holzmann
gezeichnet		April 2017	Kränzlein
geprüft	Sachgebiet 13	April 2017	Müssig
	Abteilung 1	April 2017	Willschek
Nr.	Änderung gegenüber der Planfassung vom 31.03.2011		
1	Ergänzung Blattsschnitte, Plangebiet und Aktualisierung der technischen Planung		

Bearbeitung:		Datum	Name
 <b>Dr. H. M. Schober</b> Gesellschaft für Landschaftsarchitektur mbH Obere Hauptstraße 45 • 85354 Freising • Germany Tel.: +49 - (0)8161 30 01 • Fax: +49 - (0)8161 9 44 33 zentrale@schober-larc.de • www.schober-larc.de	bearbeitet	März 2011	Pöllinger / Holzmann
	gezeichnet	März 2011	Hunger
	geprüft	März 2011	Dr. Schober
	Reg. Nr.		

Planfeststellung		Datum	Name	
<b>B 2neu</b> <b>Eschenlohe - Garmisch-Partenkirchen</b>  <b>Neubau der B 2</b> <b>Eschenlohe bis Oberau-Nord</b> <b>Bau-km 1+990 bis Bau-km 5+740</b> <b>mit Neubau der Halbanchlussstelle bei Gut Weghaus</b> <b>Strecken-km 63,595</b> <b>A 95_260_8,263</b>	bearbeitet			
	aufgestellt	Sachgebiet 13	März 2011 März 2011	Neuhaus Schaub
	geprüft	Abteilung 1	März 2011	Hölzl
<b>Lageplan der landschaftspflegerischen Maßnahmen</b>				
Maßstab 1 : 100.000				
Aufgestellt: München, den 31.03.2011 Autobahndirektion Südbayern		2. Tektur Aufgestellt: München, den 27.07.2018 Autobahndirektion Südbayern		
 Lichtenwald, Präsident		 Peiker, Ltd. Baudirektor		
1. Tektur Aufgestellt: München, den 24.04.2017 Autobahndirektion Südbayern		Planfestgestellt mit Beschluss der Regierung von Oberbayern Az. 32-4354.2-2-3 München, 19.08.2019		
 Peiker, Ltd. Baudirektor		Deindl Regierungsdirektor		
Projekt: Geobasisdaten: © Bayerische Vermessungsverwaltung (Darstellung der Flurkarte als Eigentumsnachweis nicht geeignet)		Datum: Ploddatum: xx.xx.xxxx		